



V. IZMJENE I DOPUNE PROSTORNOG PLANA UREĐENJA OPĆINE VILJEVO

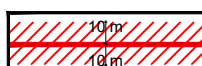
4.F. GRAĐEVINSKO PODRUČJE NASELJA KRUNOSLAVJE


TUMAČ ZNAKOVA


PROSTORI ZA RAZVOJ I UREĐENJE GRAĐEVINSKO PODRUČJE NASELJA


 GRAĐEVINSKO PODRUČJE NASELJA - IZGRAĐENI DIO

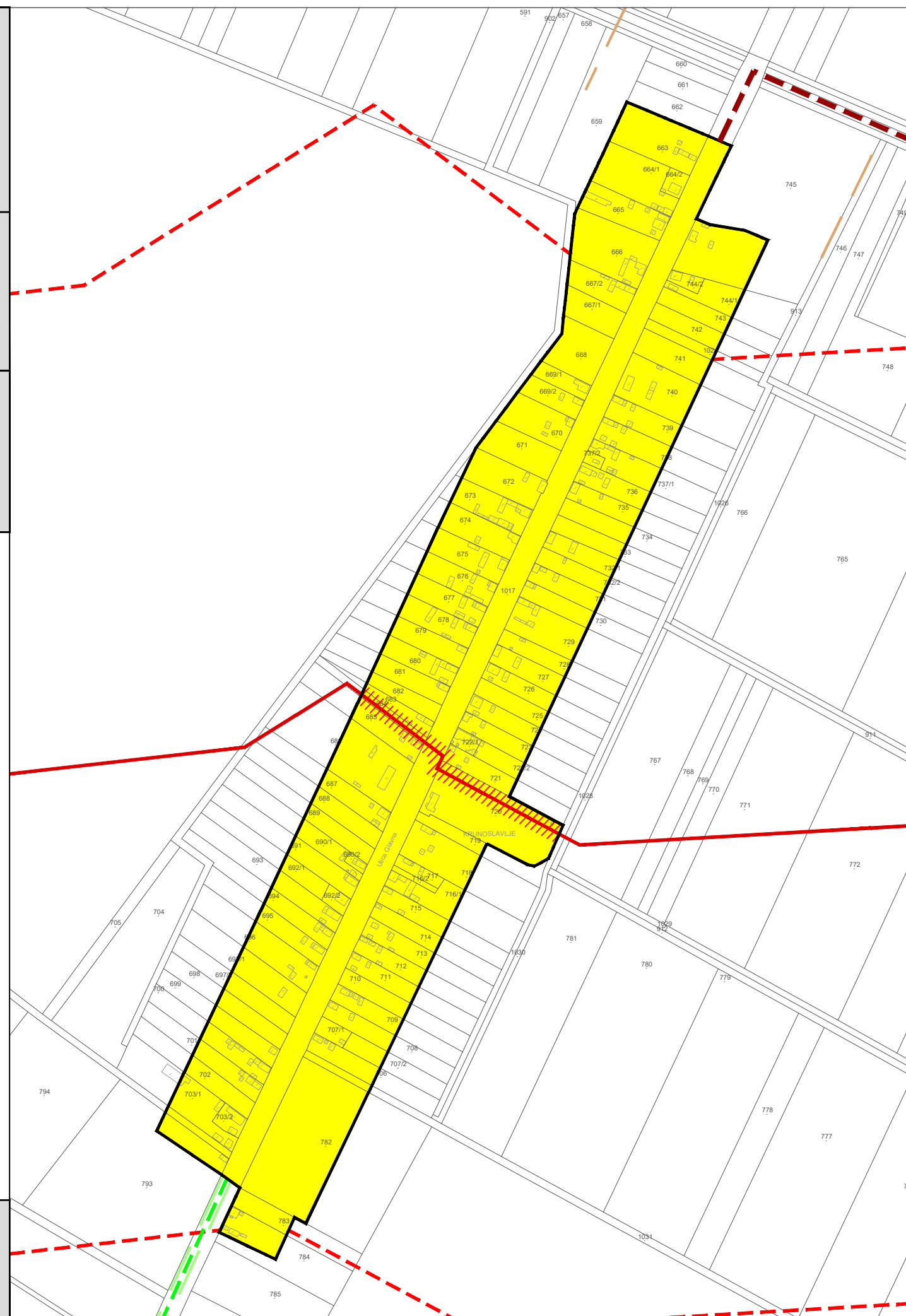
VAŽNIJI INFRASTRUKTURNI KORIDORI

 ŠIRINA ZAŠTITNOG POJASA POSTOJEĆEG NAFTOVODA
(širina 20 m prema čl. 83a. Odredbi za provođenje - pročišćeni tekst PPUO Viljevo)

 ŠIRINA PLANSKOG KORIDORA NAFTOVODA
(širina 1000 m prema čl. 7. Odredbi za provođenje PPOBŽ)

 GLAVNI KOLEKTOR - ODVODNJA - PLANIRANO

 LOKALNI PLINOVOD - PLANIRANO



Naziv prostornog plana:
**V. IZMJENE I DOPUNE
PROSTORNOG PLANA UREĐENJA OPĆINE VILJEVO**

Naziv kartografskog prikaza:
4.F. GRAĐEVINSKO PODRUČJE NASELJA KRUNOSLAVJE

Broj kartografskog prikaza: **4.F.** Mjerilo kartografskog prikaza: **1 : 5 000**

Odluka Općinskog vijeća Općine Viljevo
o izradi V. izmjena i dopuna PPUO Viljevo:
"Službeni glasnik" Općine Viljevo broj 7/22

Odluka Općinskog vijeća Općine Viljevo
o donošenju V. izmjena i dopuna PPUO Viljevo
"Službeni glasnik" Općine Viljevo broj 9/22

Javna rasprava objavljena je u
"Glasu Slavonije" od 23.09. 2022. godine

Javni uvid održan je od 26.09. do 3.10.2022. godine

Pečat tijela odgovornog za provedbu javne rasprave:

Odgovorna osoba za provedbu javne rasprave:

M.P.

.....
Melita Grüll, univ.spec.admin.publ.

Suglasnost na plan:

Javna ustanova Zavod za prostorno uređenje Osječko-baranjske županije, na temelju članka 107. Zakona o prostornom uređenju
(NN 153/13, 65/17, 114/18, 39/19 i 98/19), KLASA: 350-02/22-01/36, URBROJ: 2158-85-22-6 od 26.10.2022. godine

Pravna osoba koja je izradila plan:



CPA CENTAR ZA PROSTORNO UREĐENJE I ARHITEKTURU D.O.O.

Pečat pravne osobe koja je izradila plan:

Odgovorna osoba:

M.P.

.....
Tomislav Dolečki, dipl.ing.arh.

Pečat odgovornog voditelja izrade Nacrta prijedloga
V. izmjena i dopuna PPUO Viljevo:

Odgovorni voditelj izrade Nacrta prijedloga plana
V. izmjena i dopuna PPUO Viljevo:

M.P.

.....
Tomislav Dolečki, dipl.ing.arh.
ovlašteni arhitekt urbanist

Stručni tim u izradi plana:

1. Tomislav Dolečki, dipl.ing.arh.
2. Neda Kaminski - Kirš, dipl.ing.arh.
3. Dora Dolečki Glasinović, dipl.ing.arh.
4. mr.sc. Zrinka Tadić, dipl.ing.arh.

Suradnja u izradi plana:

1. Igor Grubišić, dipl.ing.građ.
2. Barbara Vajdić, dipl.oec.
3. Josip Štefičić, dipl.iur.

Pečat Općinskog vijeća Općine Viljevo :

Predsjednik Općinskog vijeća Općine Viljevo :

M.P.

.....
Tomislav Mađarić, dipl.ing.geod.

Istovjetnost prostornog plana s izvornikom ovjerava:

Pečat nadležnog tijela:

M.P.

.....
(ime, prezime, potpis)

S

MJERILO 1 : 5 000

